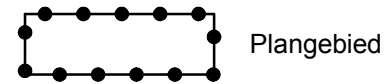


BESTEMMINGSPLANGEBIED



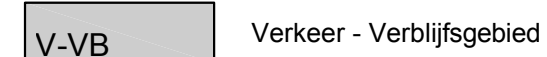
Plangebied

BESTEMMINGEN

Enkelbestemmingen



Groen

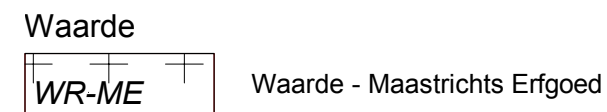


Verkeer - Verblijfsgebied



Wonen

Dubbelbestemmingen



Waarde - Maastrichts Erfgoed

AANDUIDINGEN

Funcieaanduidingen



parkeerterrein



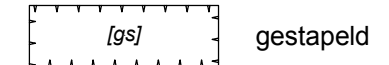
specifieke vorm van waarde -
archeologische zone c

Bouwvlak

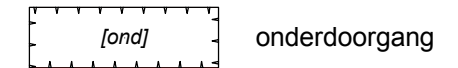


bouwvlak

Bouwaanduidingen

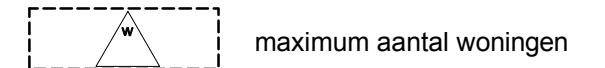


gestapeld

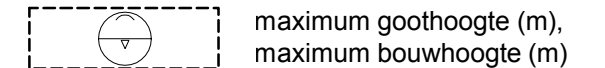


onderdoorgang

Maatvoering



maximum aantal woningen



maximum goothoogte (m),
maximum bouwhoogte (m)

Gewijzigd :

Gewijzigd : 05.03.2018

bestemmingsplan Herstructurering Tillystraat e.o.

Gemeente Maastricht

verbeelding




Planstatus : ontwerp

Vastgesteld :

Datum : 25.04.2017

Schaal : 1:1000

Projectnummer : VPA 2016.48



vandewall
planologisch advies

NL.IMRO.0935.bpTillystraateo-ow01